Basel BS - Verkehrsunfall an der Grenzacherstrasse

Basel BS - Verkehrsunfall an der Grenzacherstrasse

Basel, 17. Februar 2014. Am Montagmorgen ist es kurz vor 07.00 Uhr bei der Verzweigung Grenzacherstrasse/Schwarzwaldstrasse zu einem Verkehrsunfall gekommen. Ein auf der Grenzacherstrasse stadtauswärts fahrender Lieferwagen fuhr zuerst in drei parkierte Fahrzeuge und prallte anschliessend in einen Personenwagen, der auf der Gegenfahrbahn vor dem Rotlicht wartete. Der 67 jährige Lenker des Lieferwagens wurde beim Unfall verletzt.

Nach der Erstversorgung durch den Notarzt vor Ort, brachte die Sanität Basel den Verletzten für weitere Abklärungen in die Notaufnahme. Die Polizei sperrte für die Bergung und die Unfallaufnahme einzelne Fahrstreifen im Bereich der Verzweigung Grenzacherstrasse/Schwarzwaldstrasse. Im Bereich der Autobahnein- und ausfahrt «Grenzacherstrasse» ist noch bis ca. 09.00 Uhr mit Verkehrsbehinderungen zu rechnen. Die Verkehrspolizei klärt die Unfallursache zurzeit ab.

http://www.polizei.bs.ch/nm/2014-02-17-verkehrsunfall-grenzacherstrasse.html

Wirksam für die Entwicklung des Infarkts ist nur der Sender an der Grenzacherstrasse

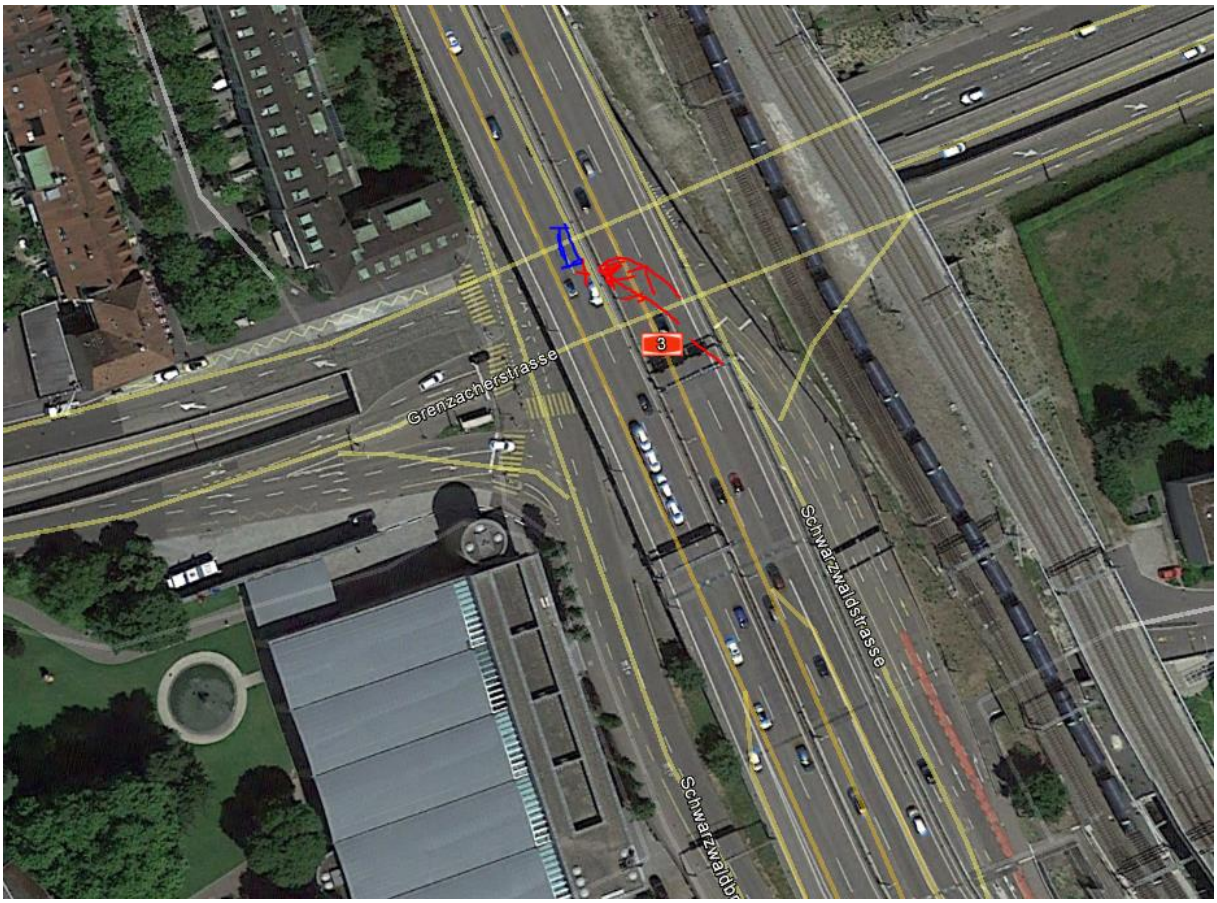

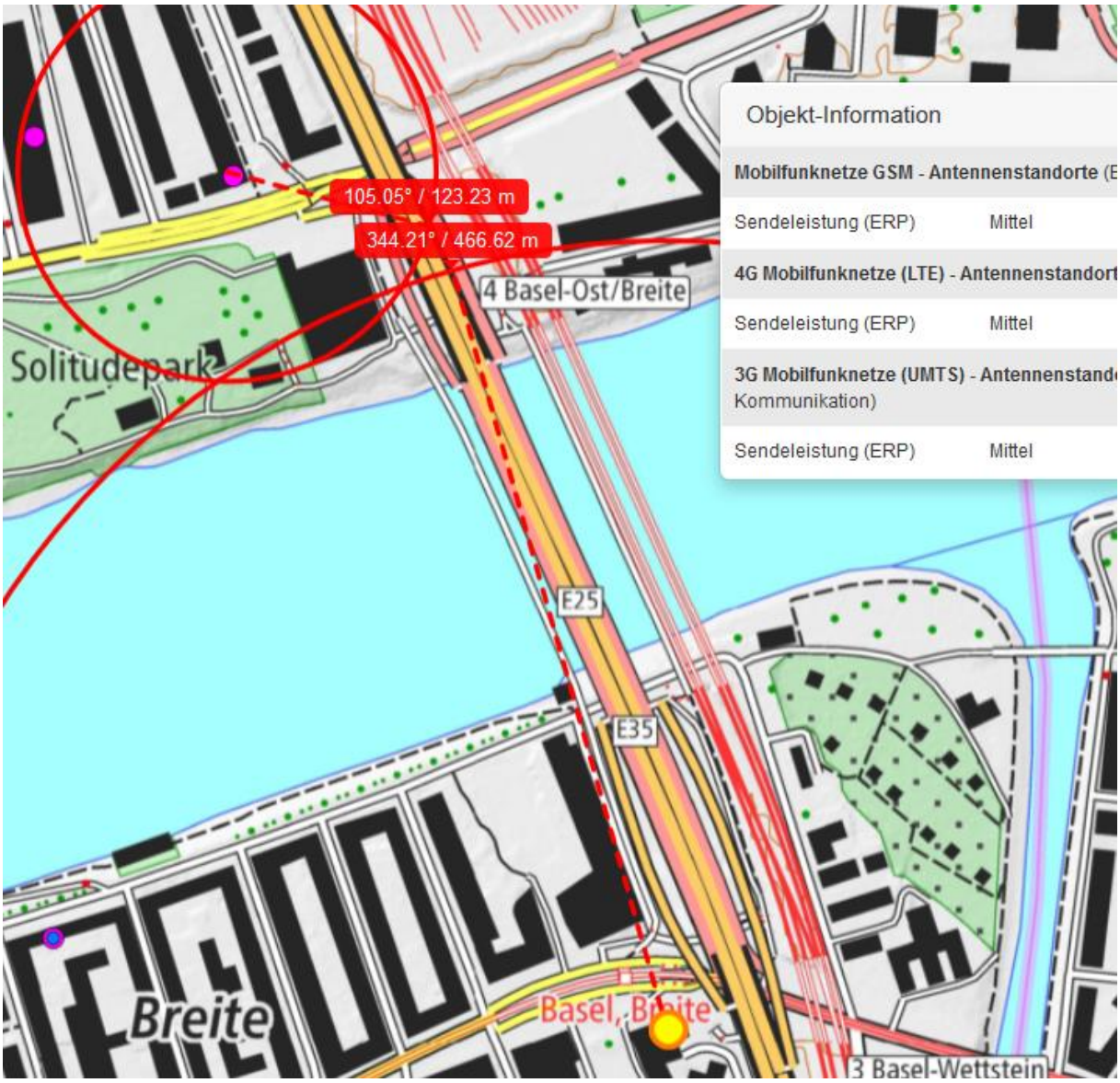
105.05° / 123.23 m
344.21° / 466.62 m
4 Basel-Ost/Breite
Solitudepark
E25
E35
Breite
Basel, Breite
3 Basel-Wettstein
Objekt-Information
Mobilfunknetze GSM - Antennenstandorte (E
Sendeleistung (ERP) Mittel
4G Mobilfunknetze (LTE) - Antennenstandort
Sendeleistung (ERP) Mittel
3G Mobilfunknetze (UMTS) - Antennenstand
Kommunikation)
Sendeleistung (ERP) Mittel

Grenzacherstrasse
Street View beenden
Google earth
47°33'35.45" N 7°36'45.87" O Höhe 260 m Sichthöhe 260 m

Google


Spital
Rankhof
Kraftwerk
BIRSFELDEN
B 34
RHEIN
Bad
Spital

Belastungskarte 2013, NISV, BL, abgerufen 16.12.14